


Piano di Gestione SIC IT20A0018 Cave Danesi

ALLEGATO 2










CARTA DELL'USO DEL SUOLO NEL SIC

Legenda

 SIC IT20A0018 - Cave Danesi

Uso del suolo e vegetazione

Tipi

-  Formazione igrofila a salice
-  Vegetazione dei prati umidi
-  Vegetazione ruderale
-  Vegetazione prativa
-  Filari e siepi
-  Formazione boschiva a elevato impatto antropico
-  Seminativi
-  Aree urbanizzate
-  Aree idriche

Base cartografica: CTR 1994 Regione Lombardia 1:10000
Base Ortofotografica: ortofoto Regione Lombardia
Dati vettoriali: CT10 Regione Lombardia, Rete Natura 2000

